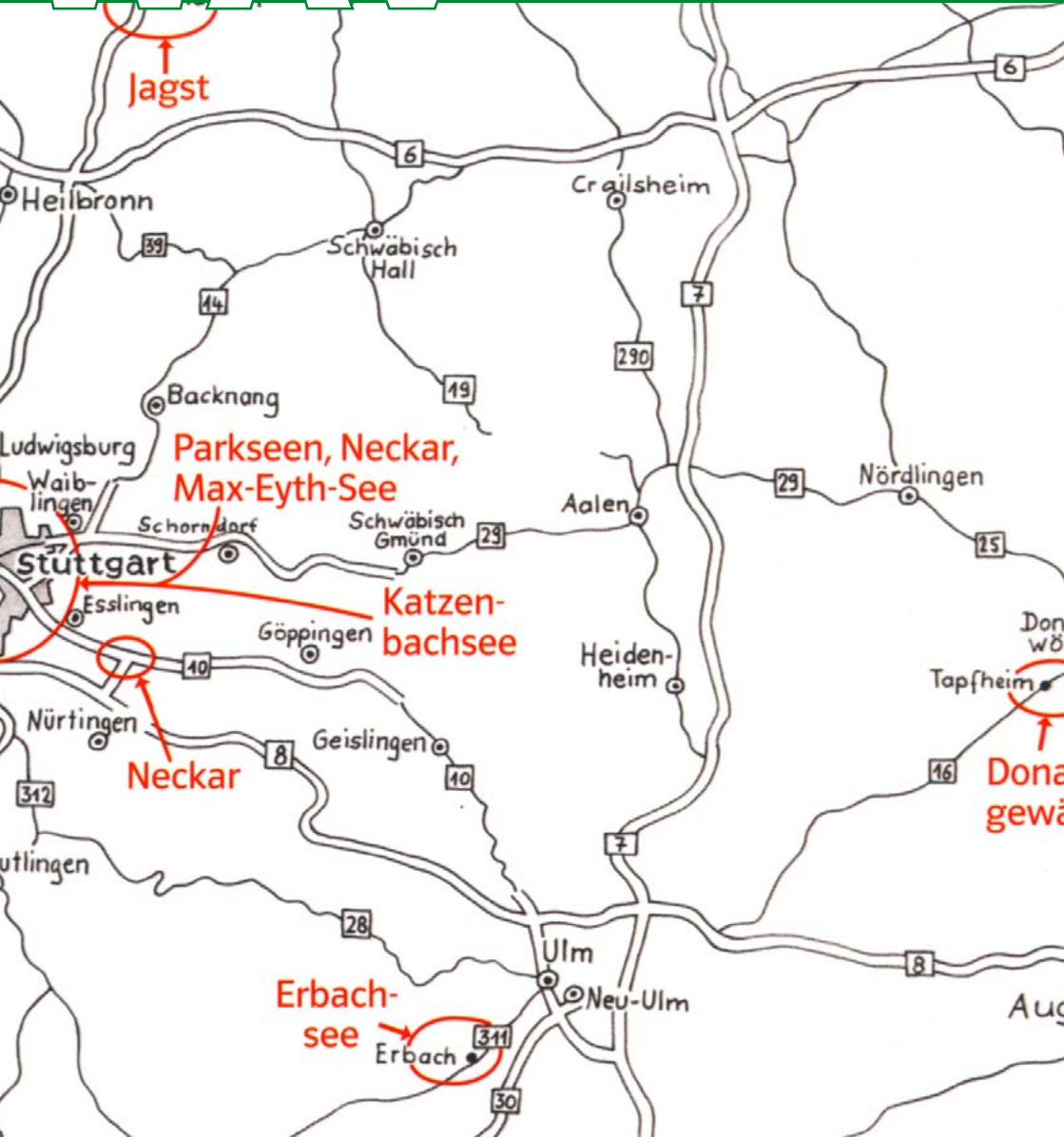
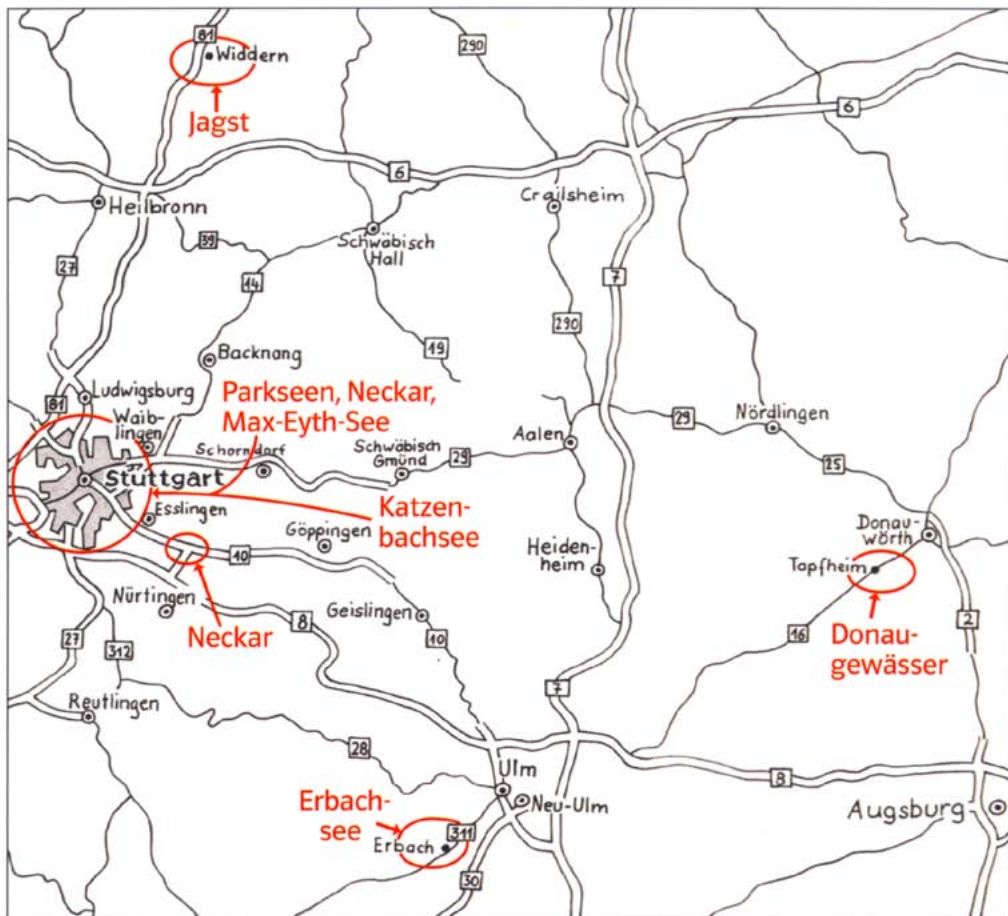




WAV GEWÄSSERKARTEN



Übersichtskarte



Zeichenerklärung



Fischwasser



Grenze



kein Fischwasser



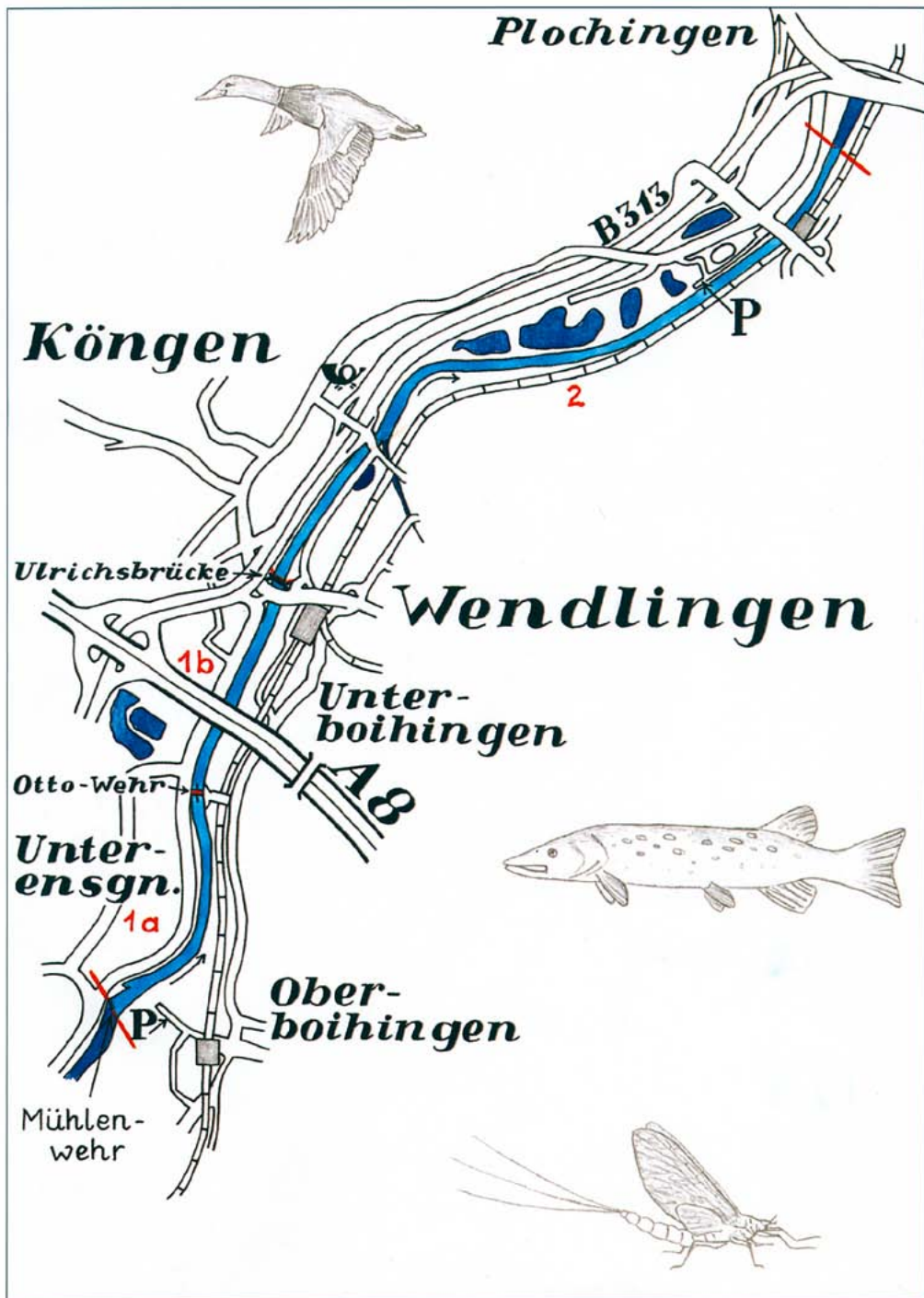
Damm



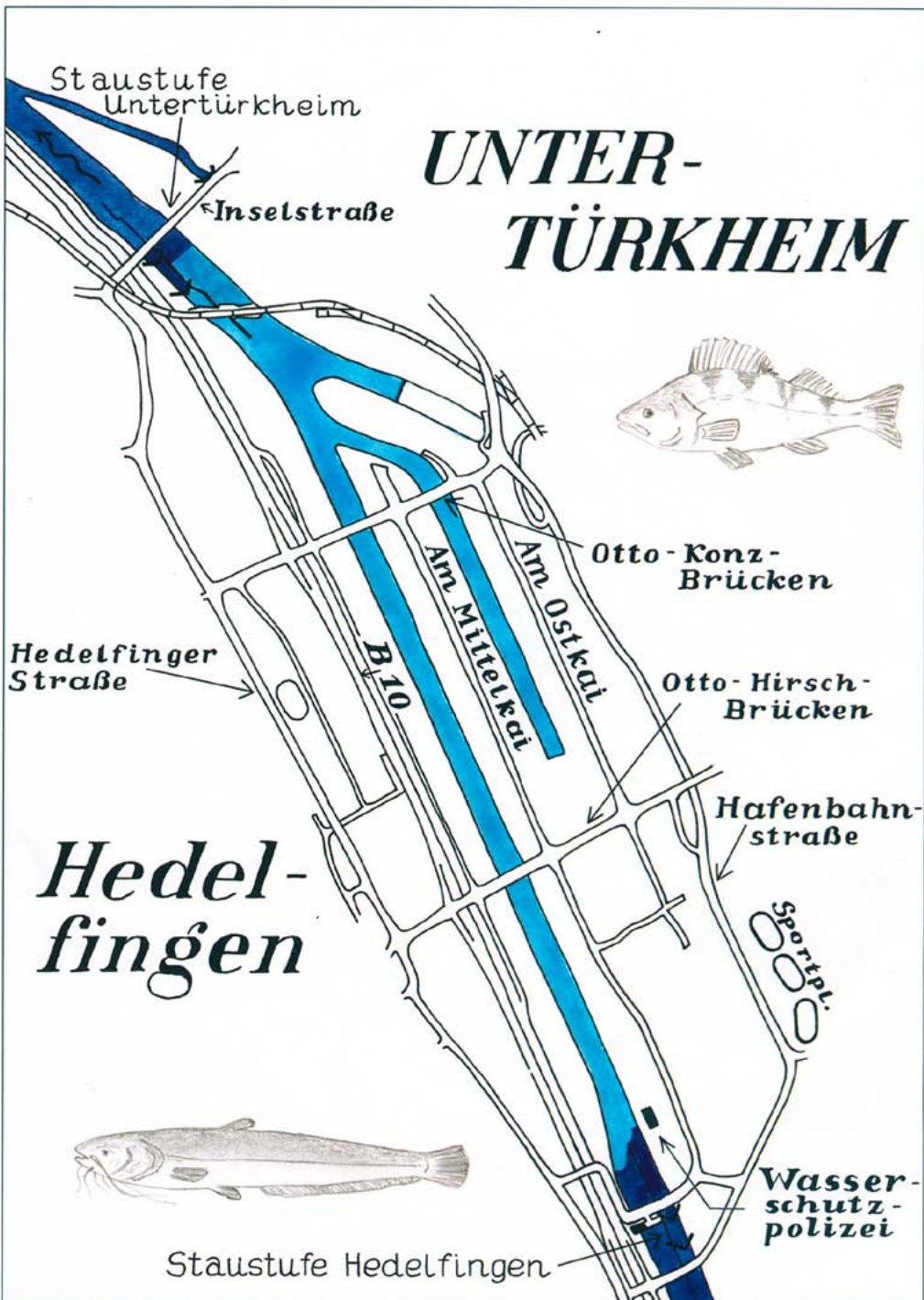
Fußweg



Parkmöglichkeit



Strecke 1 - 2 Neckar:
Oberboihingen - Wernau



Strecke 3 Hafen Stuttgart:
 Staufstufe Hedelfingen - Untertürkheim - Bad Cannstatt



Mönchfeld

Vereinsheim

Neckar

**Max-Eyth-
Steg**

P

Hofen

Schongebiet

**U14 - Haltestelle
Max-Eyth-See**

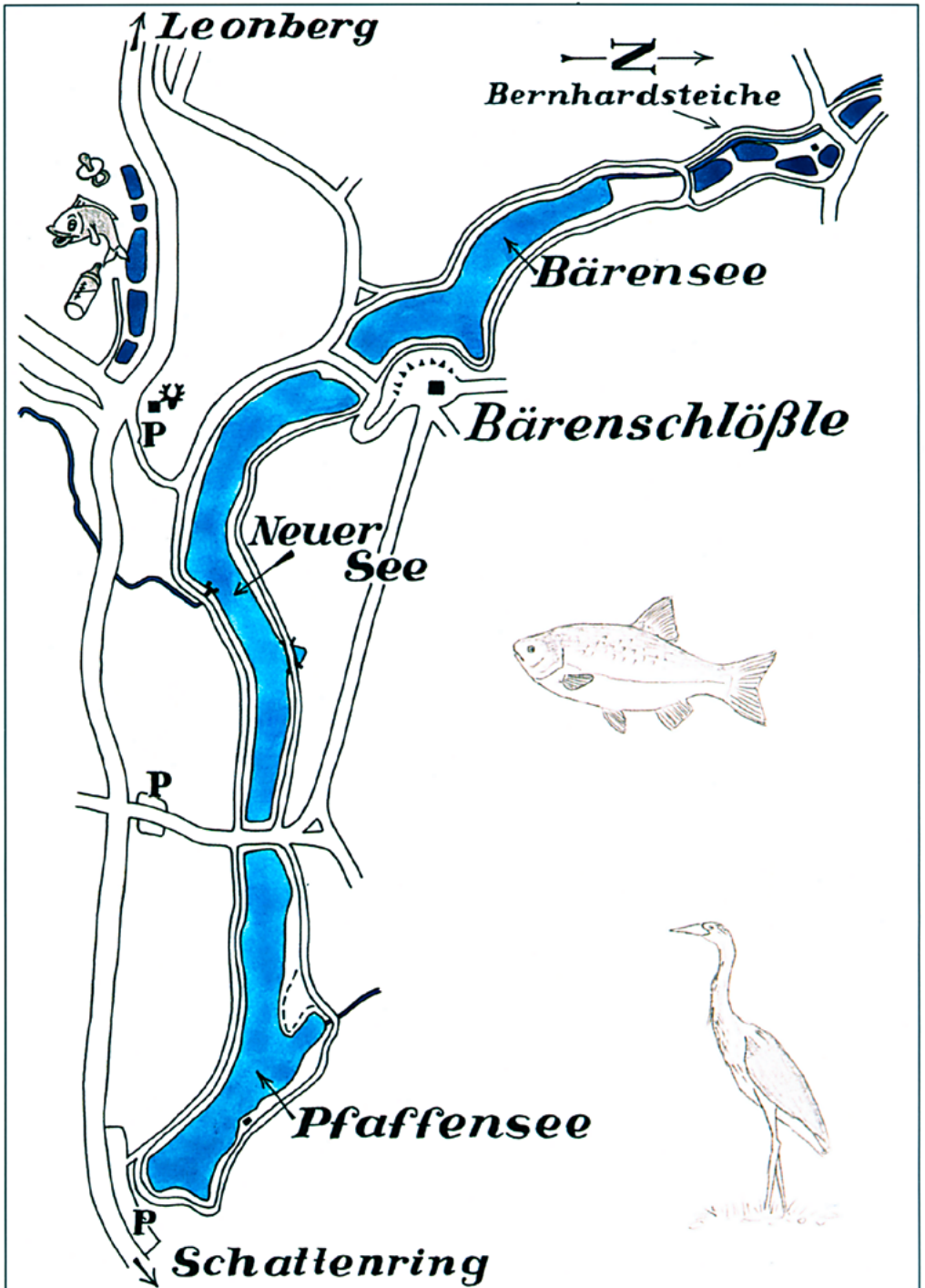
Neugereut

Münster

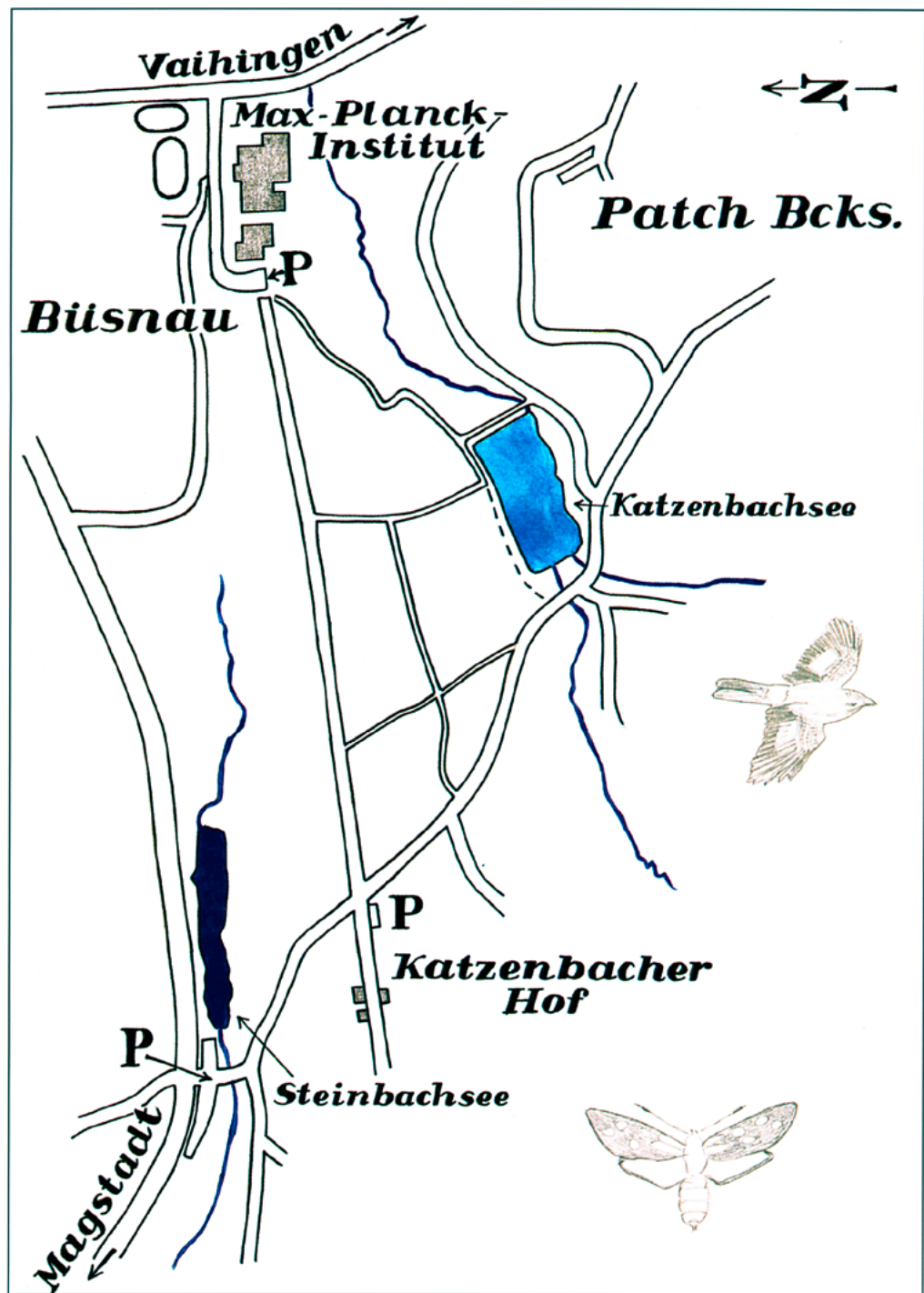


Strecke 4

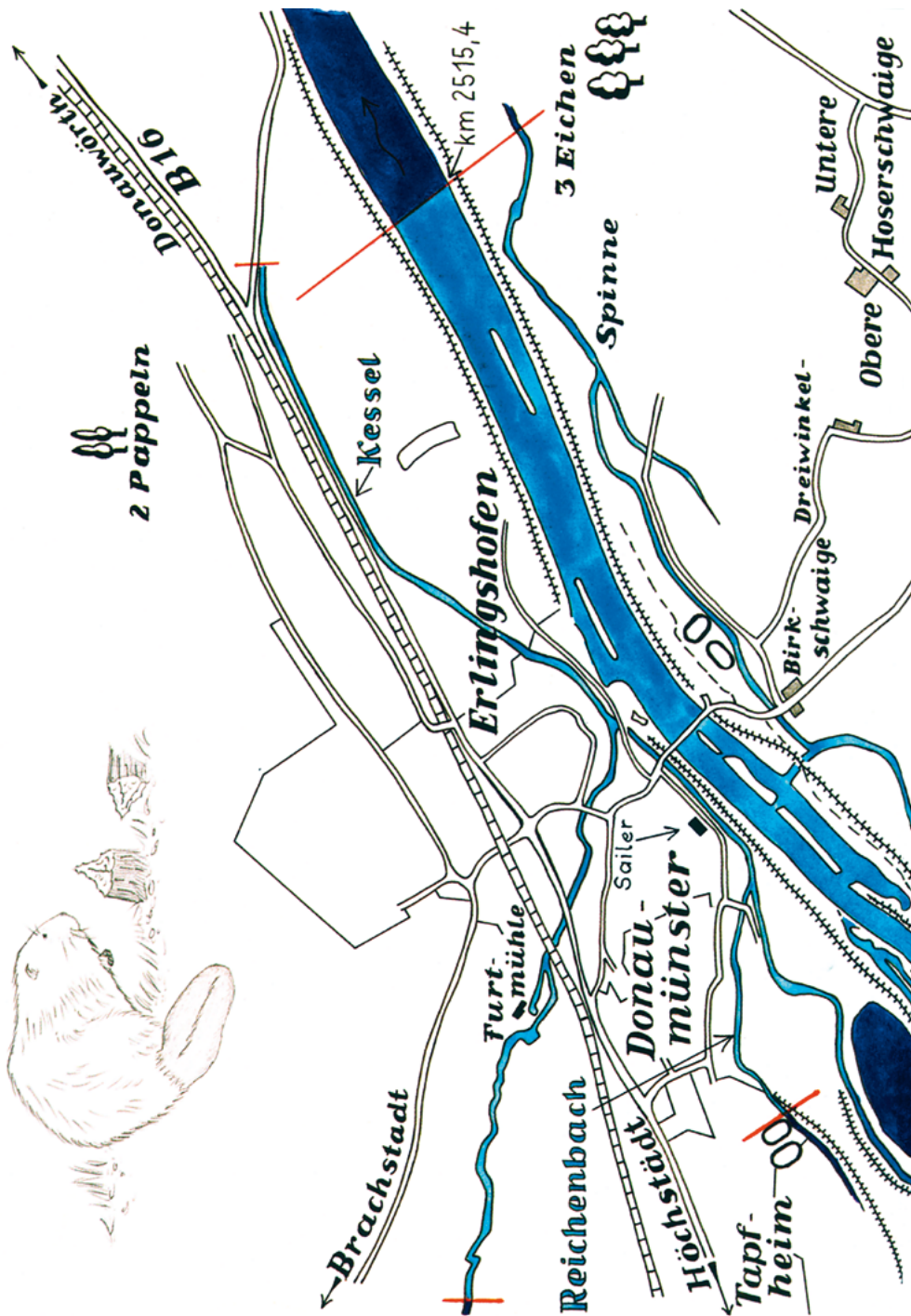
Max-Eyth-See



Strecke 5 - 7 Parkseen (Wasser- und Naturschutzgebiet)



Strecke 8 Katzenbachsee



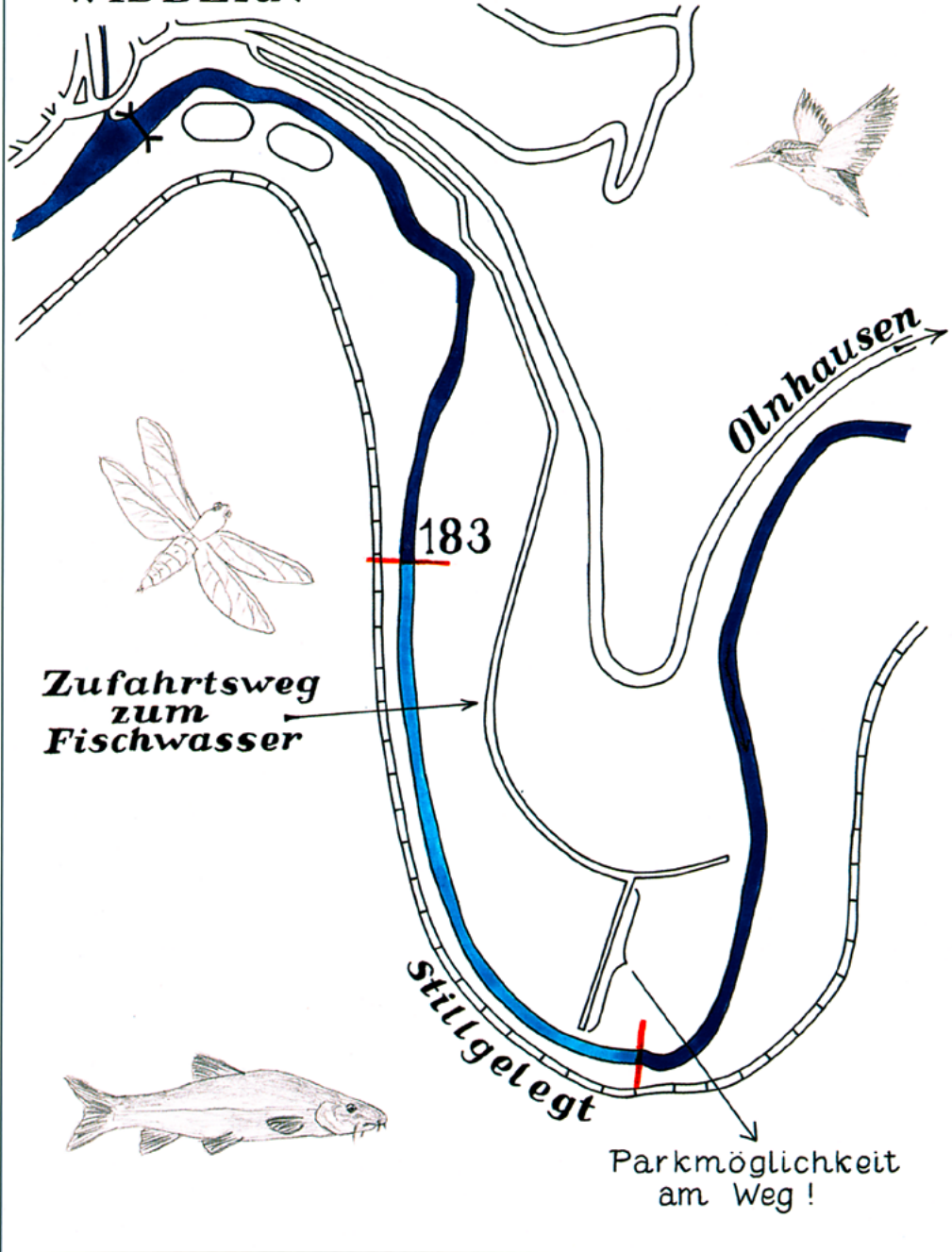


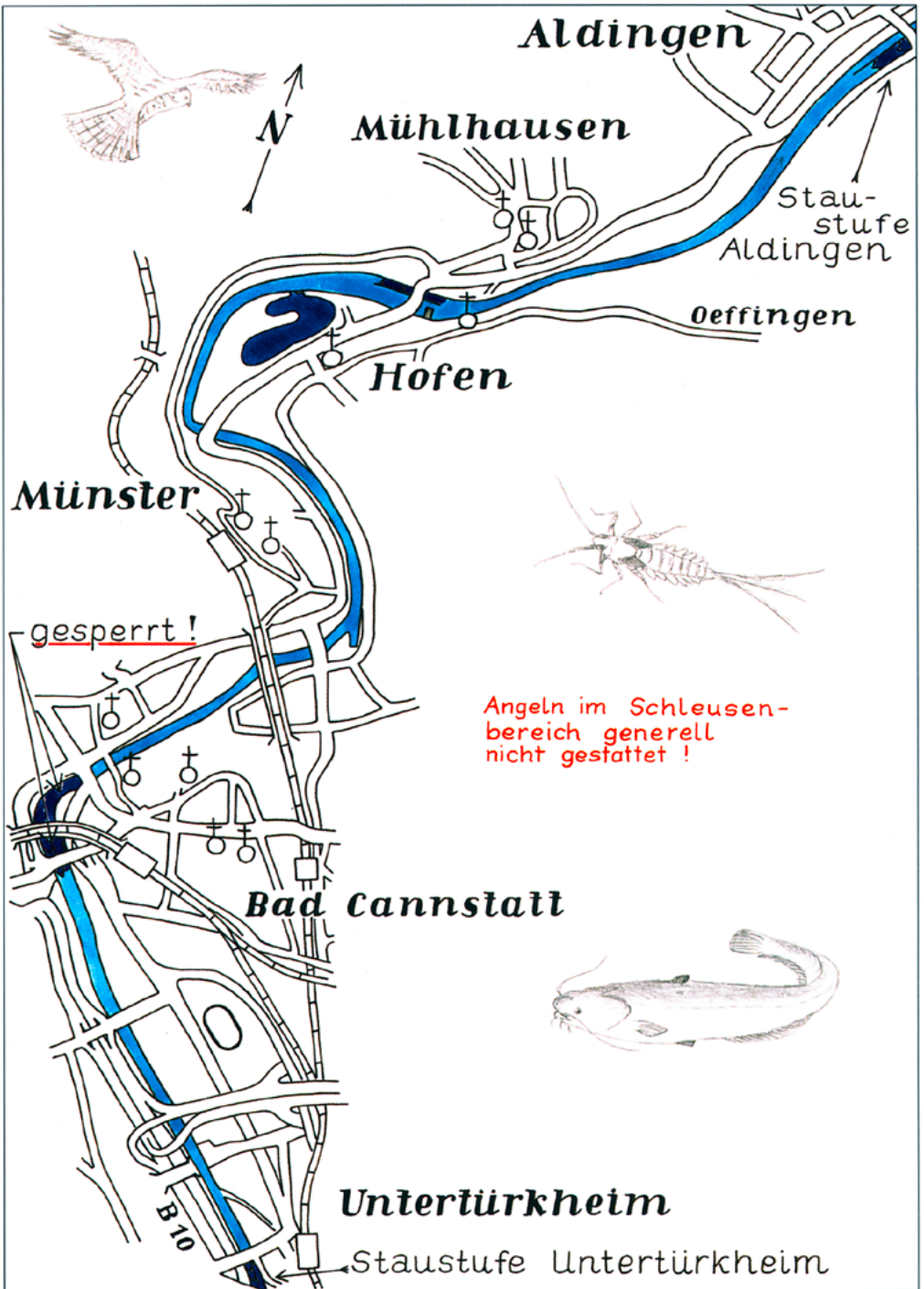
Quettbach

km 2520,4

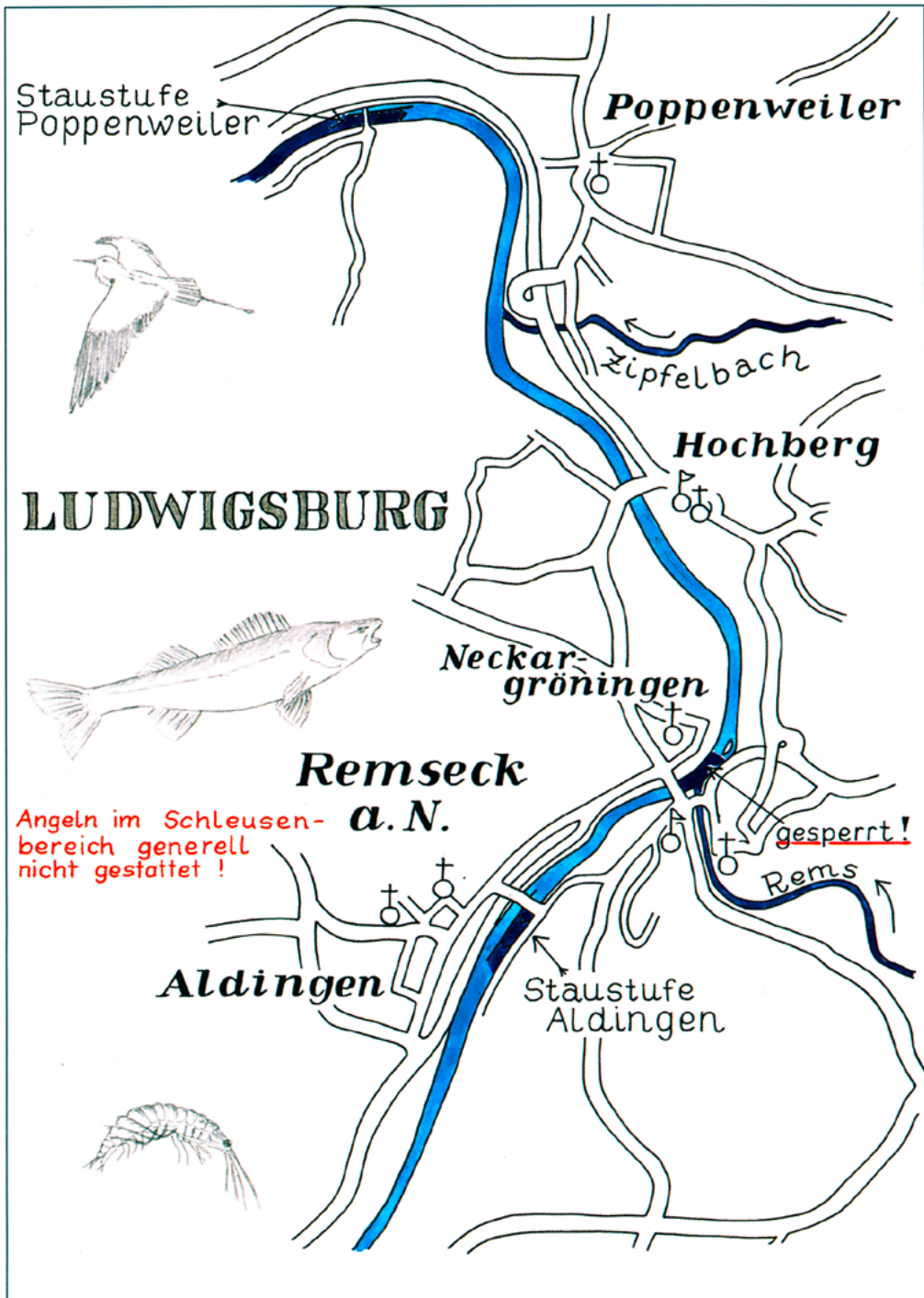
Donau

WIDDERN

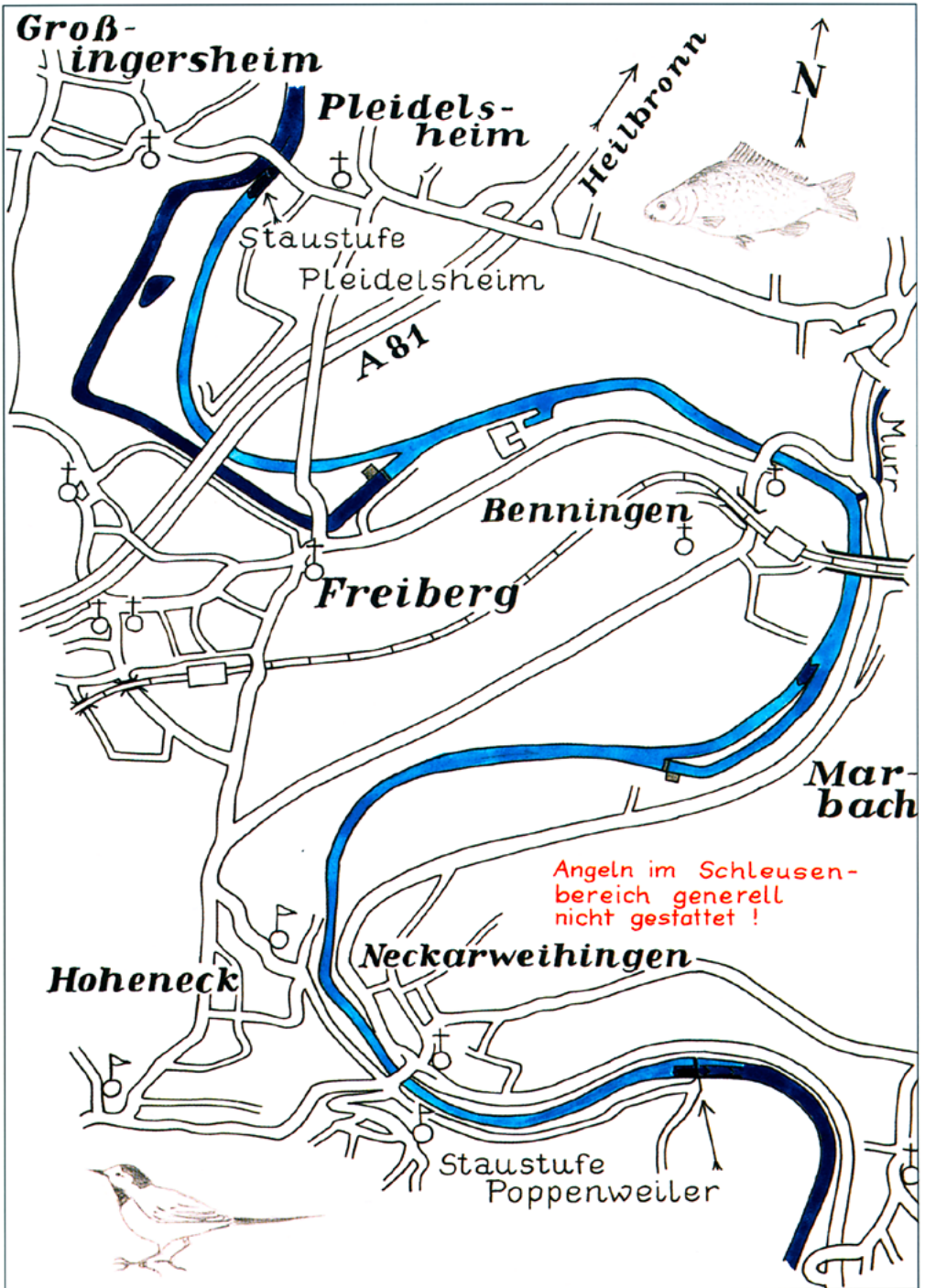




Staustufe Untertürkheim – Bad Cannstatt – Hofen – Aldingen
 Hegebereich Abschnitt IX



Staufstufe Aldingen – Poppenweiler
Hegebereich Abschnitt IX



Staufstufe Poppenweiler – Marbach – Pleidelsheim
 Hegebereich Abschnitt VIII